

СОГЛАСОВАНО:

Начальник ГИБДД ОМВД России
по г. Лангепасу

Н.Н. Ероховец

«__» января 2023 года



УТВЕРЖДАЮ:

Директор ЛГ МАОУ «Гимназия № 6»

Н.Н. Девятова

«__» января 2023 года



СОГЛАСОВАНО:

И. о. директора департамента образования и
молодежной политики администрации
города Лангепаса


В.Д. Односталко

«__» января 2023 года



ПАСПОРТ ДОРОЖНОЙ БЕЗОПАСНОСТИ

**Лангепасское городское муниципальное автономное
общеобразовательное учреждение «Гимназия № 6»
здание начального звена (ул. Мира 24А)**



ОБЩИЕ СВЕДЕНИЯ

Лангепасское городское муниципальное автономное общеобразовательное учреждение
«Гимназия № 6»

Тип ОУ: *Общеобразовательное учреждение*

Юридический адрес ОУ:

628672, Тюменская область, г. Лангепас, ул. Мира 28 корпус Б

Фактический адрес ОУ: *628672, Тюменская область, г. Лангепас, ул. Мира 24 А*

Руководители образовательного учреждения:

Директор ЛГ МАОУ «Гимназия № 6» - *Девятова Наталья Николаевна*

тел.: 8 (34669) 2-66-66

Заместитель директора по учебно-воспитательной работе –

Герасименко Евгения Николаевна тел.: 8 (34669) 2-22-58

Заместитель директора по воспитательной работе – *Филиппова Елена Викторовна*

тел.: 8 (34669) 2-03-13

Ответственные работники муниципального органа образования:

Эксперт отдела кадрового и документационного сопровождения ЛГ МКУ «УОДОМС» -

Абдульманова Ляйсан Рамилевна, тел.: 56057 (доб.1314)

Ответственные от ГИБДД:

Инспектор по пропаганде безопасности дорожного движения ОГИБДД ОМВД России

по г. Лангепасу – Евсюкова Светлана Дмитриевна, тел. 91581

Ответственные работники за мероприятия по профилактике детского травматизма:

Заместитель директора по безопасности Дорофеев Владимир Дмитриевич

тел.: 8 (34669) 2-03-13

Количество (обучающихся) по состоянию на 09.01.2023 - 425

Наличие уголка по БДД

имеется в холле I этажа и в 16 кабинетах (103, 106, 115, 119, 122, 202, 203, 204, 209, 212, 213, 218, 220, 221, 222, 223)

Наличие класса по БДД *отсутствует*

Наличие автобуса в общеобразовательном учреждении *отсутствует*

Наличие автогородка (площадки) по БДД: *нет*

Время занятий в образовательном учреждении:

1-ая смена: 8.00-13.00, *внеклассные занятия: 13.00-18.00*

Телефон оперативных служб: 01,02,03, 112

СОДЕРЖАНИЕ

I. План-схемы образовательного учреждения.

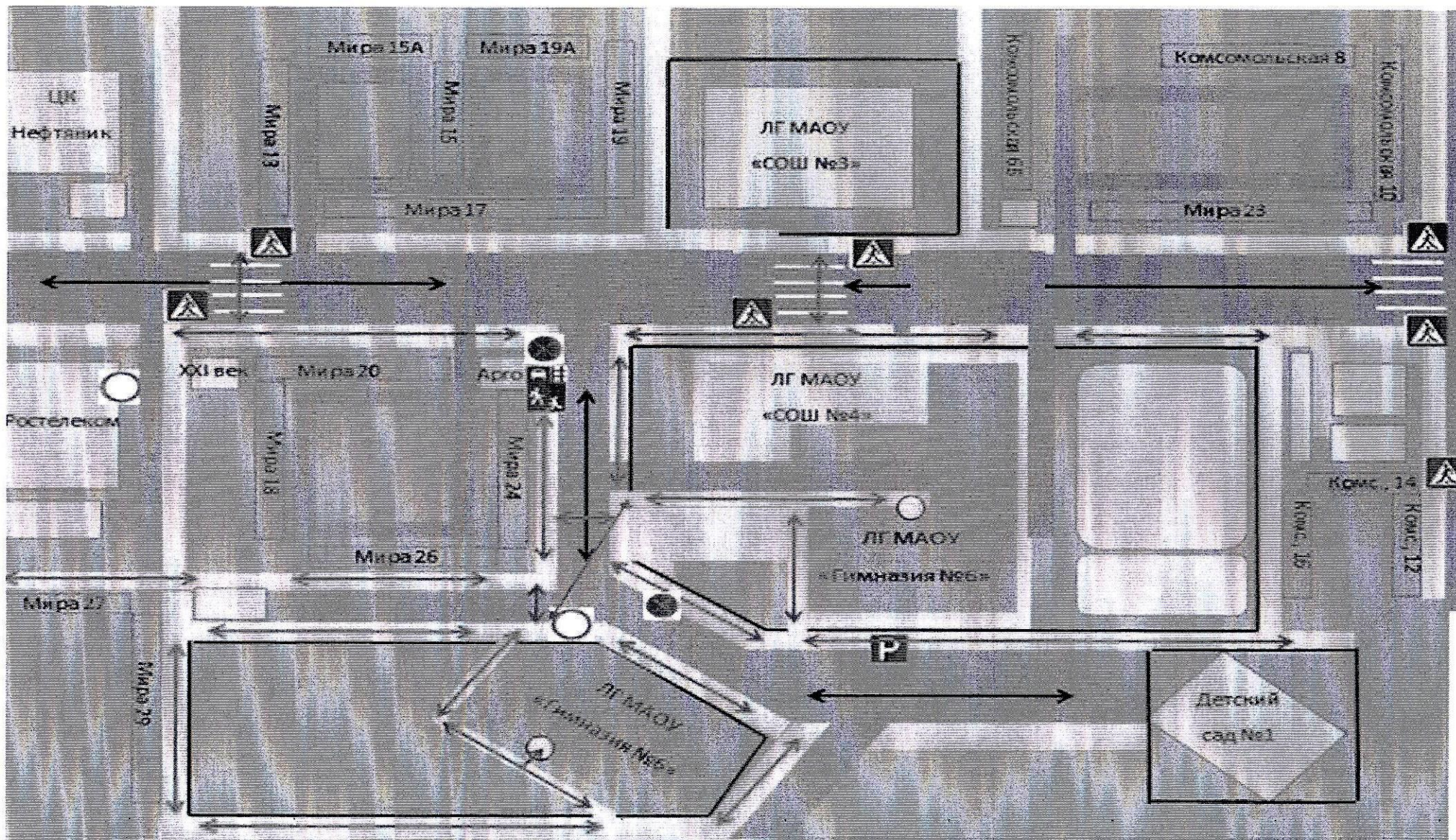
1. Район расположения образовательного учреждения, пути движения транспортных средств и детей (обучающихся, воспитанников) 5
2. Схема организации дорожного движения в непосредственной близости от образовательного учреждения с разрешением соответствующих технических средств организации дорожного движения, маршрутов движения детей (обучающихся, воспитанников) и расположения парковочных мест..... 6
3. Маршруты движения организованных групп детей (обучающихся, воспитанников) от образовательного учреждения.
 - 3.1. Движение к парку «Бегемот», ЦК «Нефтяник» 7
 - 3.2. Движение к Музею 8
 - 3.3. Движение к ЦНК «Фортуна», ВСК «Дельфин», Спортивный комплекс 9
4. Пути движения транспортных средств по территории образовательного учреждения к местам разгрузки/погрузки и рекомендуемые безопасные пути передвижения детей (обучающихся, воспитанников) 10

II. Памятка правил безопасного поведения при движении организованной группы детей..... 11-12



III. План-схема пути движения транспортных средств и детей (обучающихся, воспитанников) при проведении дорожных ремонтно-строительных работ вблизи образовательного учреждения

1. Схема 1 13
2. Схема 2..... 14

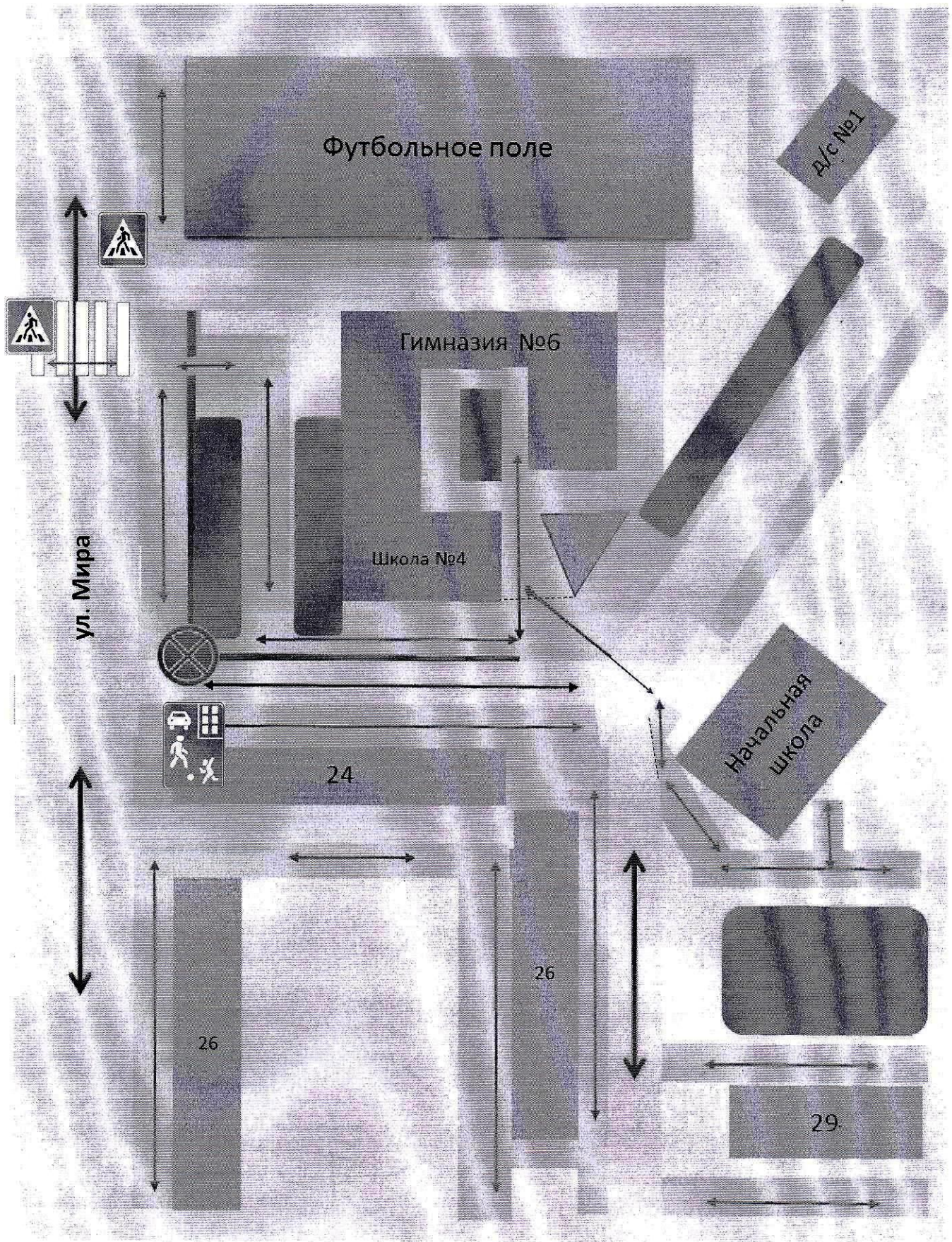
1. Район расположения образовательного учреждения, пути движения транспортных средств и обучающихся



 движение т/с
 проезжая часть

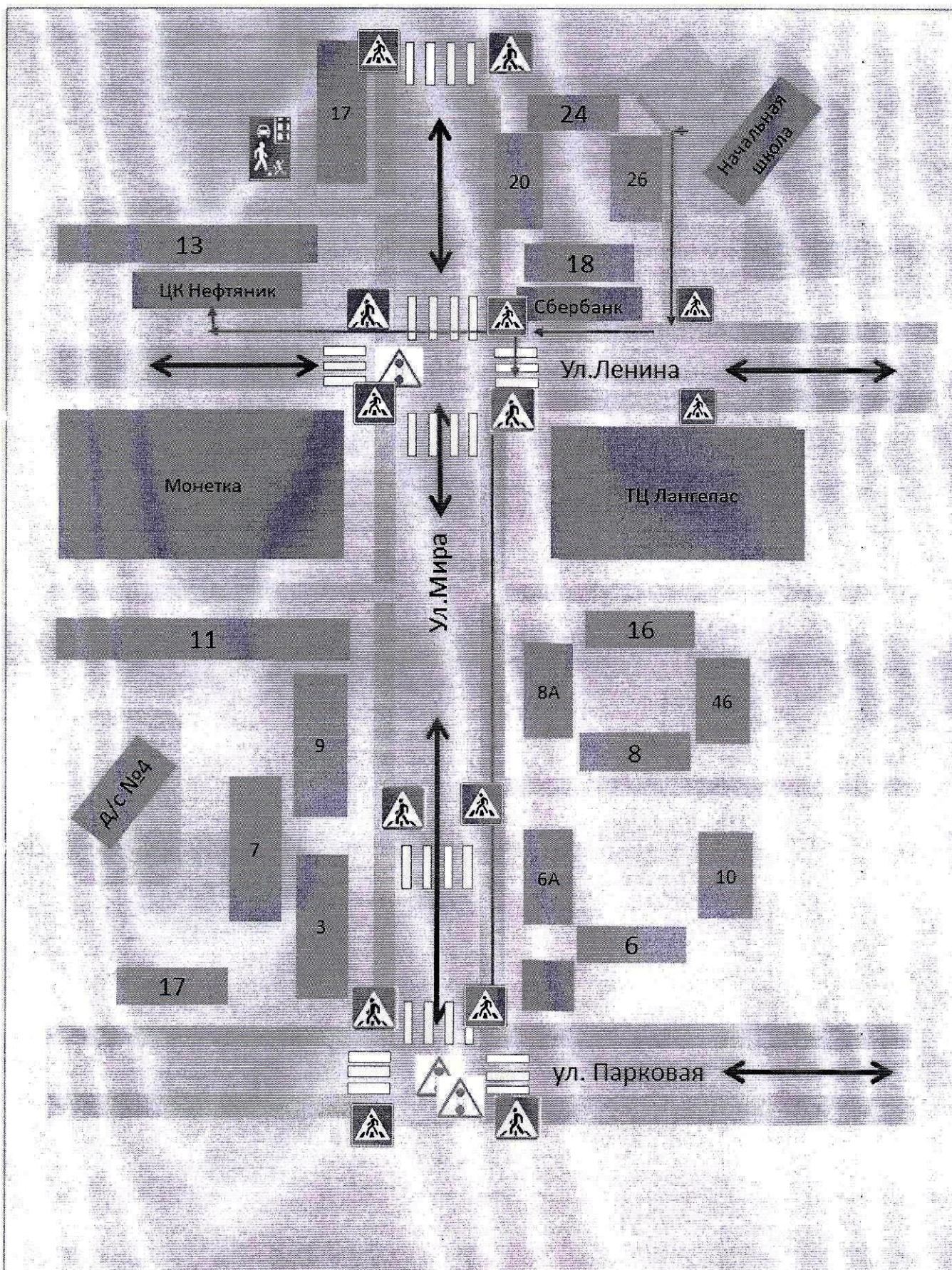
 движение обучающихся
 пешеходная часть

2. Схема организации дорожного движения в непосредственной близости от образовательного учреждения с разрешением соответствующих технических средств организации дорожного движения, маршрутов движения детей



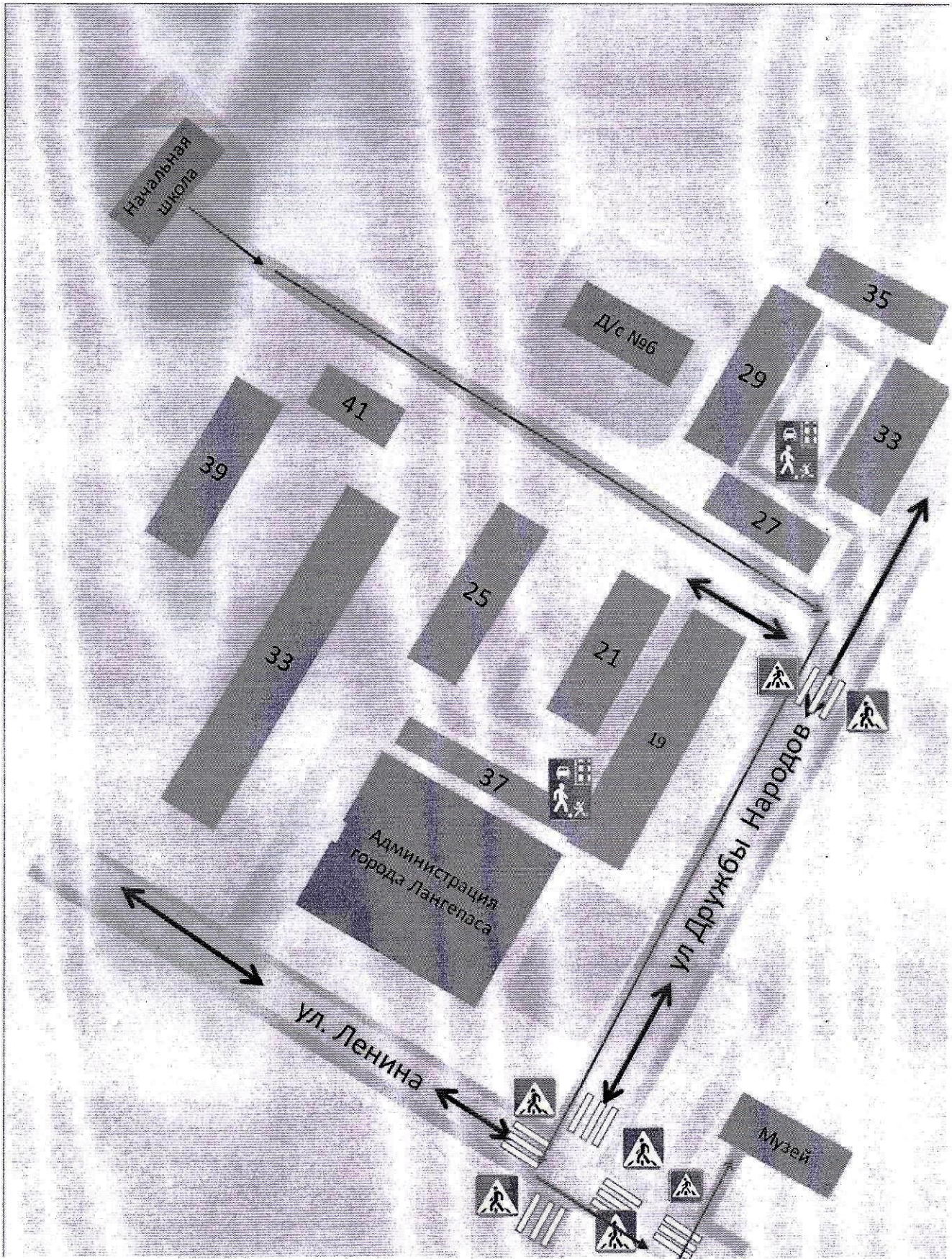
- проезжая часть
 - шлагбаум
 - движение транспортных средств
 - движение детей

3. Маршруты движения организованных групп детей от образовательного учреждения.
 Схема №1 Движение к парку «Бегемот», ЦК «Нефтяник»



- проезжая часть
 - движение транспортных средств
 - движение детей

Схема №2 Движение к музею





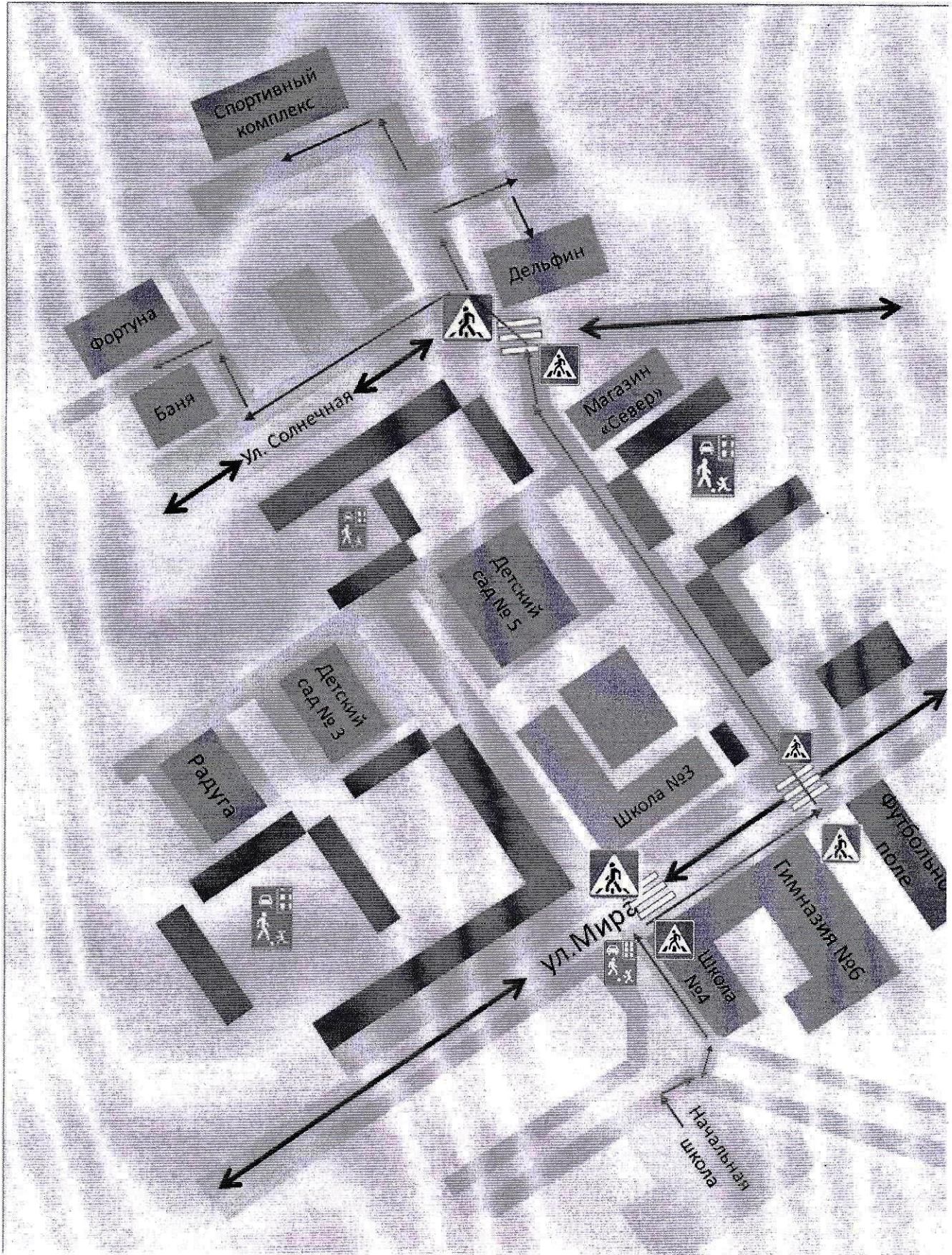
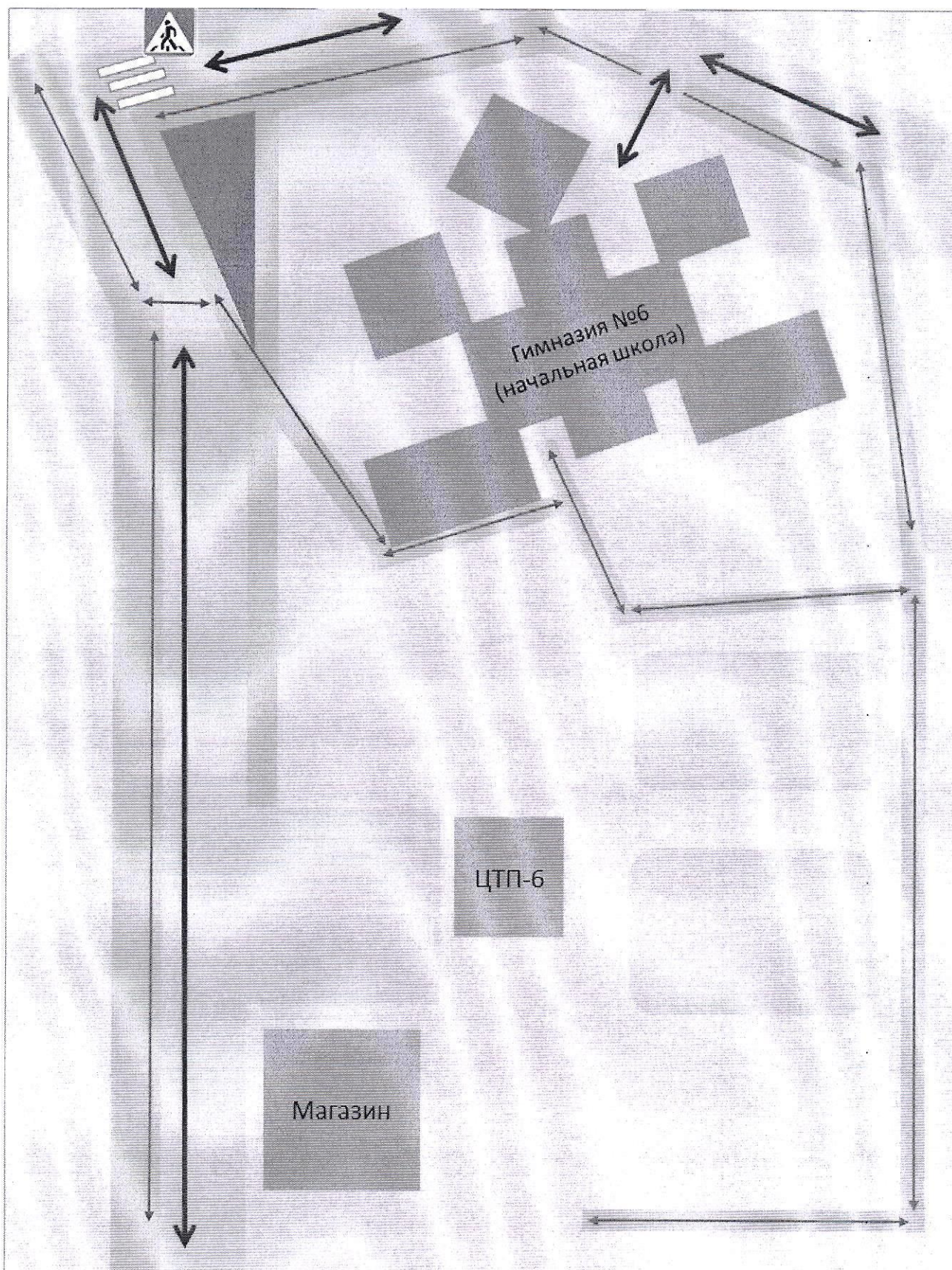
 - проезжая часть  - движение транспортных средств  - движение детей

Схема №3 Движение к ЦНК «Фортуна», ВСК «Дельфин», Спортивный комплекс



 - проезжая часть  - движение транспортных средств  - движение детей

4. Пути движения транспортных средств по территории образовательного учреждения к местам разгрузки/погрузки и рекомендуемые безопасные пути движения детей



▭ - проезжая часть ↔ - движение транспортных средств → - движение детей

ПРАВИЛА БЕЗОПАСНОГО ПОВЕДЕНИЯ ПРИ ДВИЖЕНИИ ОРГАНИЗОВАННОЙ ГРУППОЙ ДЕТЕЙ

Для целей Порядка используются следующие установленные Правилами дорожного движения термины и определения:

«Дорога» - обустроенная или приспособленная и используемая для движения транспортных средств полоса земли либо поверхность искусственного сооружения. Дорога включает в себя одну или несколько проезжих частей, а также трамвайные пути, тротуары, обочины и разделительные полосы при их наличии

«Недостаточная видимость» - видимость дороги менее 300 м в условиях тумана, дождя, снегопада и т.п., а также в сумерки;

«Обочина» - элемент дороги, примыкающий непосредственно к проезжей части на одном уровне с ней, отличающийся типом покрытия или выделенный с помощью сплошной линии разметки, обозначающий край проезжей части, используемый для движения, остановки и стоянки в соответствии с Правилами дорожного движения;

«Организованная пешая группа детей» - группа детей в количестве трех и более человек под руководством взрослых сопровождающих (сопровождающего), совместно движущихся по дороге в одном направлении (далее - пешая группа);

«Перекресток» - место пересечения, примыкания или разветвления дорог на одном уровне, ограниченное воображаемыми линиями, соединяющими соответственно противоположные, наиболее удаленные от центра перекрестка начала закруглений проезжих частей. Не считаются перекрестками выезды с прилегающих территорий;

«Пешеходная дорожка» - специально выделенная полоса или участок дороги, обозначенные дорожным знаком «Пешеходная дорожка», где разрешается движение только пешеходам;

«Пешеходный переход» - участок проезжей части, обозначенный дорожными знаками «Пешеходный переход» и (или) разметкой «зебра» и выделенный для движения пешеходов через дорогу. При отсутствии разметки ширина пешеходного перехода определяется расстоянием между знаками «Пешеходный переход», установленными на противоположных сторонах дороги;

«Проезжая часть» - элемент дороги, предназначенный для движения безрельсовых транспортных средств;

«Темное время суток» - промежуток времени от конца вечерних сумерек до начала утренних сумерек;

«Тротуар» - элемент дороги, предназначенный для движения пешеходов и примыкающий к проезжей части или отделенный от нее газоном. Движение организованных пеших групп детей дошкольного и младшего школьного возрастов осуществляется только в светлое время суток. Запрещено движение организованных пеших групп детей:

-В тёмное время суток по дорогам без искусственного освещения;

-В период с 22.00 до 07.00 часов независимо от продолжительности светового дня и наличия искусственного освещения на дороге;

-В условиях недостаточной видимости;

-В гололедицу и других сложных дорожных условиях, влияющих на безопасность движения организованных пеших групп детей;

-При официальном объявлении уполномоченными органами штормового предупреждения, за исключением случаев, связанных с понижением температуры окружающего воздуха.

-Задерживаться или останавливаться на проезжей части без необходимости.

О движении организованной пешей группы детей в количестве более 60 детей уведомляется ГИБДД ОМВД России по городу Лангепас

Организованная пешая группа детей должна двигаться по тротуарам или пешеходным дорожкам по два человека в ряд. Переход организованной пешей группы детей проезжей части осуществляется по пешеходным переходам. Передвижение организованной пешей группы детей разрешается только под руководством сопровождающих (сопровождающего) в возрасте не моложе 18 лет, которые назначаются приказом руководителя образовательного учреждения и проходят под роспись соответствующий инструктаж. Во время движения пешей группы у сопровождающих в руках должны быть красные развернутые флажки.

Сопровождающие выбирают наиболее безопасный маршрут движения группы в соответствии с паспортом дорожного движения, согласованным с ГИБДД и утверждённый руководителем образовательного учреждения. Для безопасного перехода организованной пешей группы детей через проезжую часть следует придерживаться следующего порядка:

- первый сопровождающий, убедившись в безопасности своих действий, с поднятым флажком доходит до середины дороги и, предупреждая водителей о переходе колонны, размахивает флажком над головой;

- второй сопровождающий, убедившись, что все транспортные средства остановились, осуществляет перевод группы. Когда проходит последняя пара детей, первый сопровождающий уходит вместе с ней.

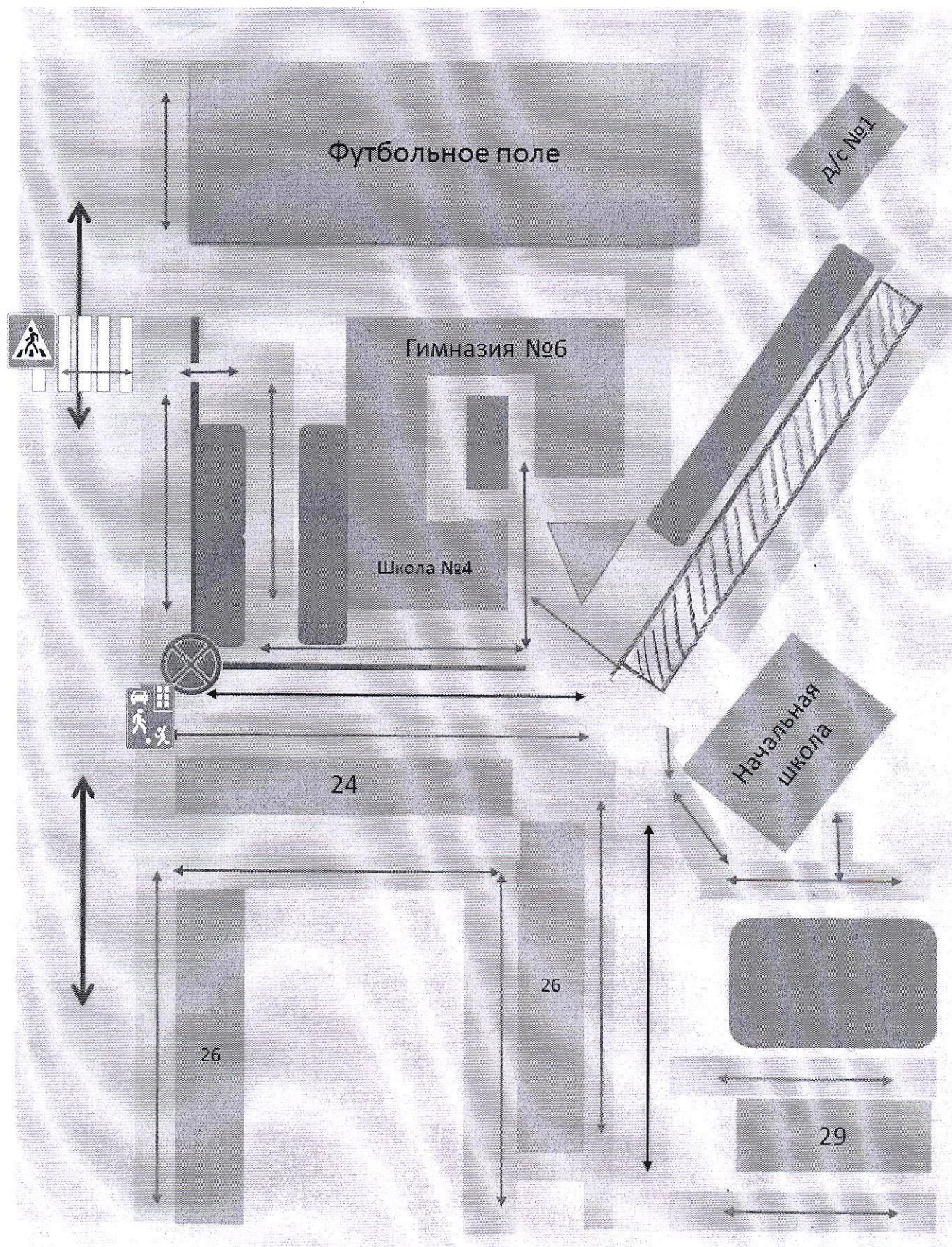
- при сопровождении организованной пешей группы детей одним сопровождающим он первый вступает на проезжую часть, убедившись в безопасности своих действий. При переходе группы сопровождающий идет вместе с ней сбоку и последним покидает проезжую часть.

Передвижения организованных групп детей осуществляются в светлое время суток, при благоприятных погодных условиях, в колонне не более чем по четыре человека в ряд.

Спереди и сзади колонны с левой стороны должны находиться сопровождающие с красными флажками. Группы детей разрешается водить в сопровождении взрослых, только по тротуарам и пешеходным дорожкам.

III. Приложение

План-схема пути движения транспортных средств и детей при проведении дорожных ремонтно-строительных работ вблизи образовательного учреждения



 - проезжая часть  - движение транспортных средств  - движение детей

СХЕМА 2

