

**СОГЛАСОВАНО:**

Начальник ГИБДД ОМВД России  
по г. Лангепасу  
\_\_\_\_\_  
Н.Н. Ероховец  
« \_\_\_\_ » января 2023 года



**УТВЕРЖДАЮ:**

Директор ЛГ МАOU «Гимназия № 6»  
\_\_\_\_\_  
Н.Н. Девятова  
« \_\_\_\_ » января 2023 года



**СОГЛАСОВАНО:**

И. о. директора Департамента образования и  
молодежной политики администрации  
города Лангепаса  
\_\_\_\_\_  
В.Д. Односталко  
« \_\_\_\_ » января 2023 года



**ПАСПОРТ ДОРОЖНОЙ БЕЗОПАСНОСТИ**

**Лангепасское городское муниципальное автономное  
общеобразовательное учреждение «Гимназия № 6»  
здание старшего звена (ул. Мира 28 корпус Б)**



г. Лангепас, 2023

## ОБЩИЕ СВЕДЕНИЯ

Лангепасское городское муниципальное автономное общеобразовательное учреждение «Гимназия № 6»

Тип ОУ: *Общеобразовательное учреждение*

Юридический адрес ОУ:

*628672, Тюменская область, г. Лангепас, ул. Мира 28 корпус Б*

Фактический адрес ОУ: *628672, Тюменская область, г. Лангепас, ул. Мира 28 корпус Б*

Руководители образовательного учреждения:

Директор ЛГ МАОУ «Гимназия №6» - *Девятова Наталья Николаевна*

*тел.: 8 (34669) 2-66-66*

Заместитель директора по учебно-воспитательной работе –

*Желнина Анна Александровна тел.: 8 (34669) 2-03-13*

Заместитель директора по воспитательной работе – *Филиппова Елена Викторовна*

*тел.: 8 (34669) 2-03-13*

Ответственные работники муниципального органа образования:

*Эксперт отдела кадрового и документационного сопровождения Департамента образования и молодежной политики Абдульманова Ляйсан Рамилевна,*

*тел. 56057 (доб1314)*

Ответственные от ГИБДД:

*инспектор по пропаганде безопасности дорожного движения ОГИБДД ОМВД России по г. Лангепасу – Евсюкова Светлана Дмитриевна, тел. 8 (34669) 9-15-81*

Ответственные работники за мероприятия по профилактике детского травматизма:

*Заместитель директора по безопасности Дорофеев Владимир Дмитриевич*

*тел.: 8 (34669) 2-03-13*

Количество (обучающихся) по состоянию на 09.01.2023 - 503

Наличие уголка по БДД *имеется в холле 1 этажа*

Наличие класса по БДД *отсутствует*

Наличие автобуса в общеобразовательном учреждении *отсутствует*

Наличие автогородка (площадки) по БДД: *нет*

Время занятий в образовательном учреждении:

*8.00-15.15, внеклассные занятия: 15.25-17.00*

**Телефон оперативных служб: 01,02,03, 112**



## СОДЕРЖАНИЕ

### **I. План-схемы образовательного учреждения.**

1. Район расположения образовательного учреждения, пути движения транспортных средств и детей (обучающихся, воспитанников) ..... 5
2. Схема организации дорожного движения в непосредственной близости от образовательного учреждения с разрешением соответствующих технических средств организации дорожного движения, маршрутов движения детей (обучающихся, воспитанников) и расположения парковочных мест..... 6
3. Маршруты движения организованных групп детей (обучающихся, воспитанников) от образовательного учреждения.
  - 3.1. Движение к парку «Бегемот», ..... 7
  - 3.2. Движение к ЦНК «Фортуна», ВСК «Дельфин», Спортивный комплекс..... 8
  - 3.3. Движение в ЦК «Нефтяник»..... 9
4. Пути движения транспортных средств по территории образовательного учреждения к местам разгрузки/погрузки и рекомендуемые безопасные пути передвижения детей (обучающихся, воспитанников) ..... 10

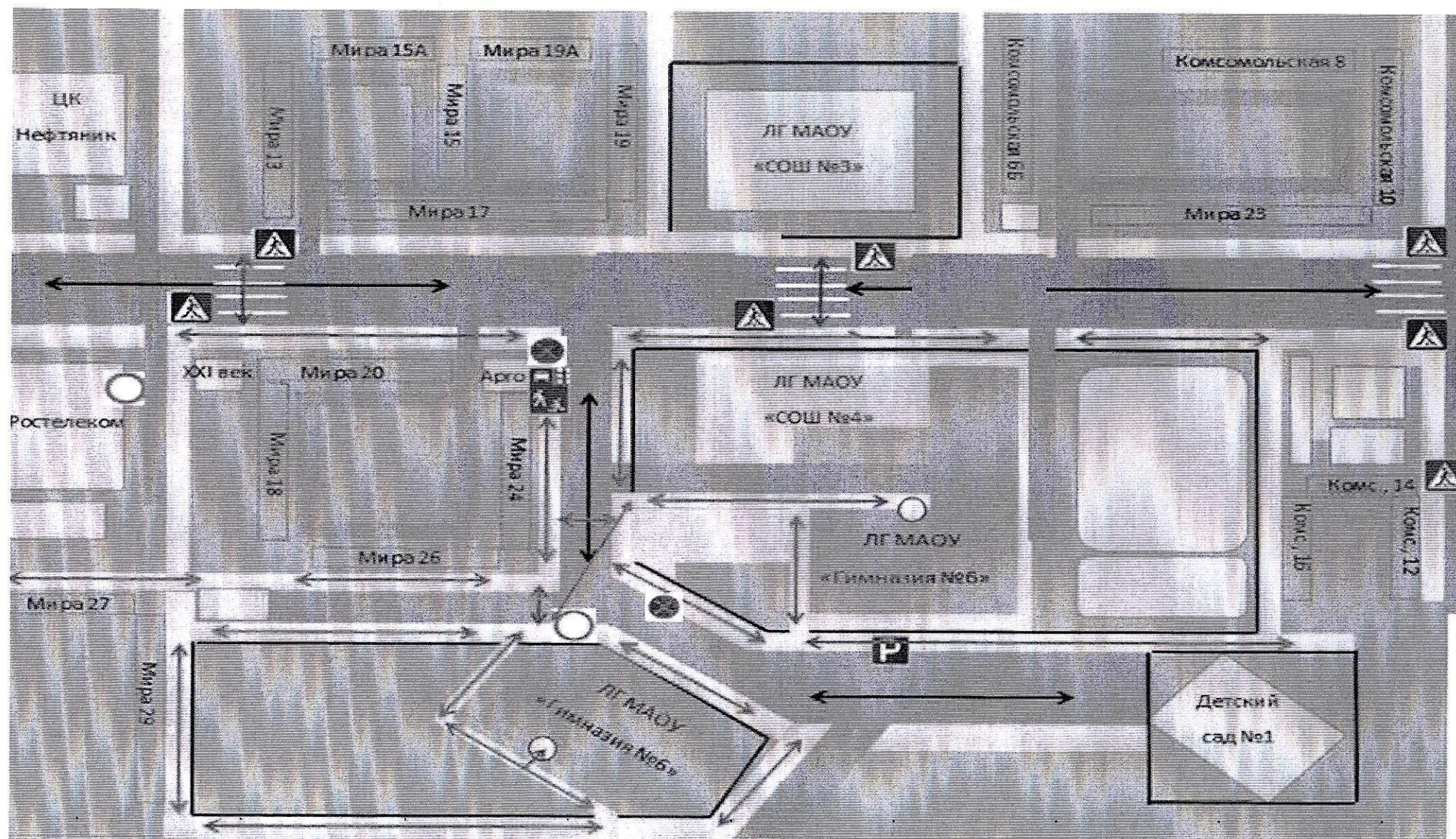
### **II. Памятка правил безопасного поведения при движении организованной группы детей..... 11-12**

### **III. План-схема пути движения транспортных средств и детей (обучающихся, воспитанников) при проведении дорожных ремонтно-строительных работ вблизи образовательного учреждения**

1. Схема 1..... 13
2. Схема 2..... 14
3. Схема 3..... 15



1. Район расположения образовательного учреждения, пути движения транспортных средств и обучающихся



←→ движение т/с

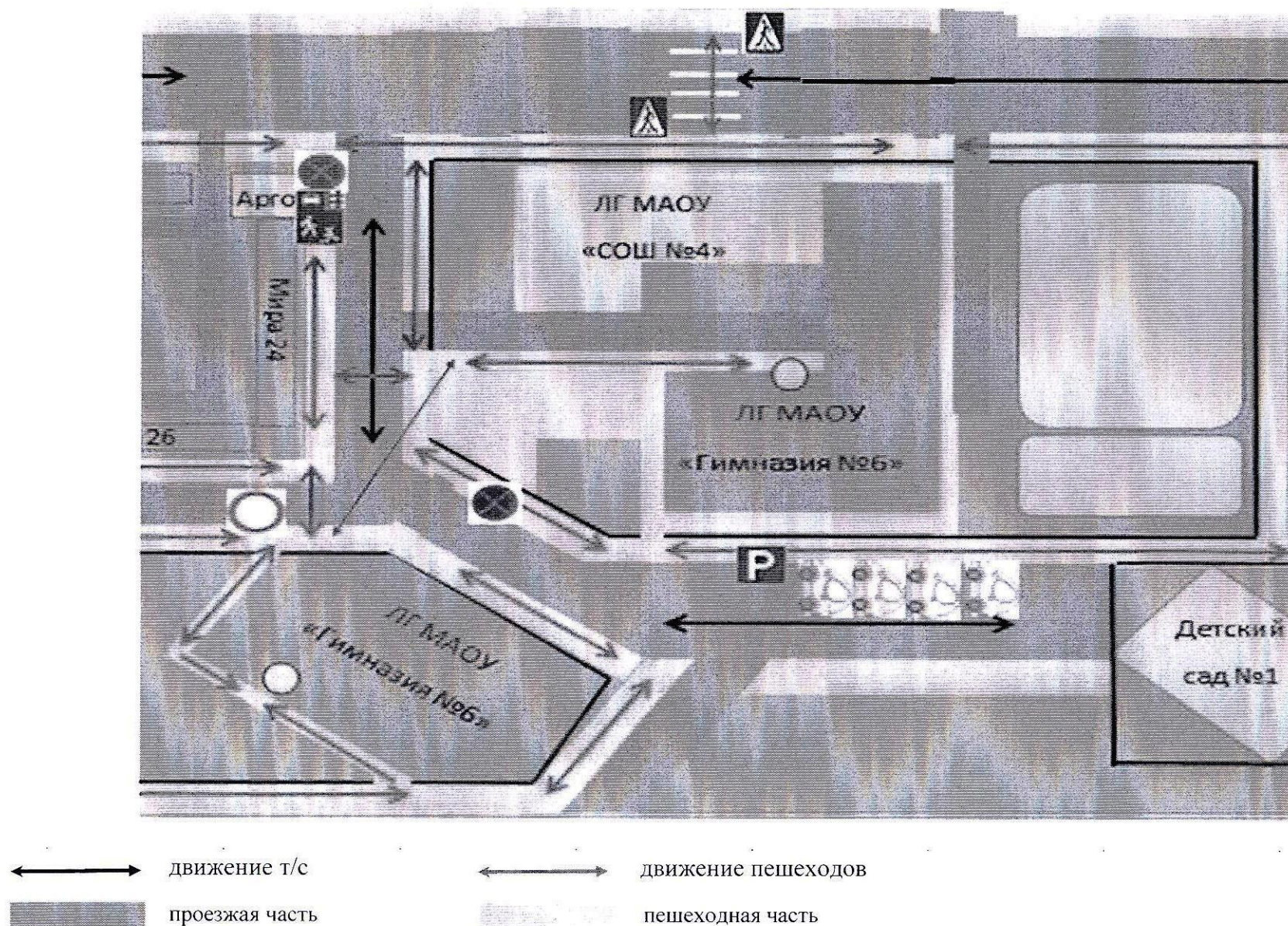
проезжая часть

←→ движение обучающихся

пешеходная часть

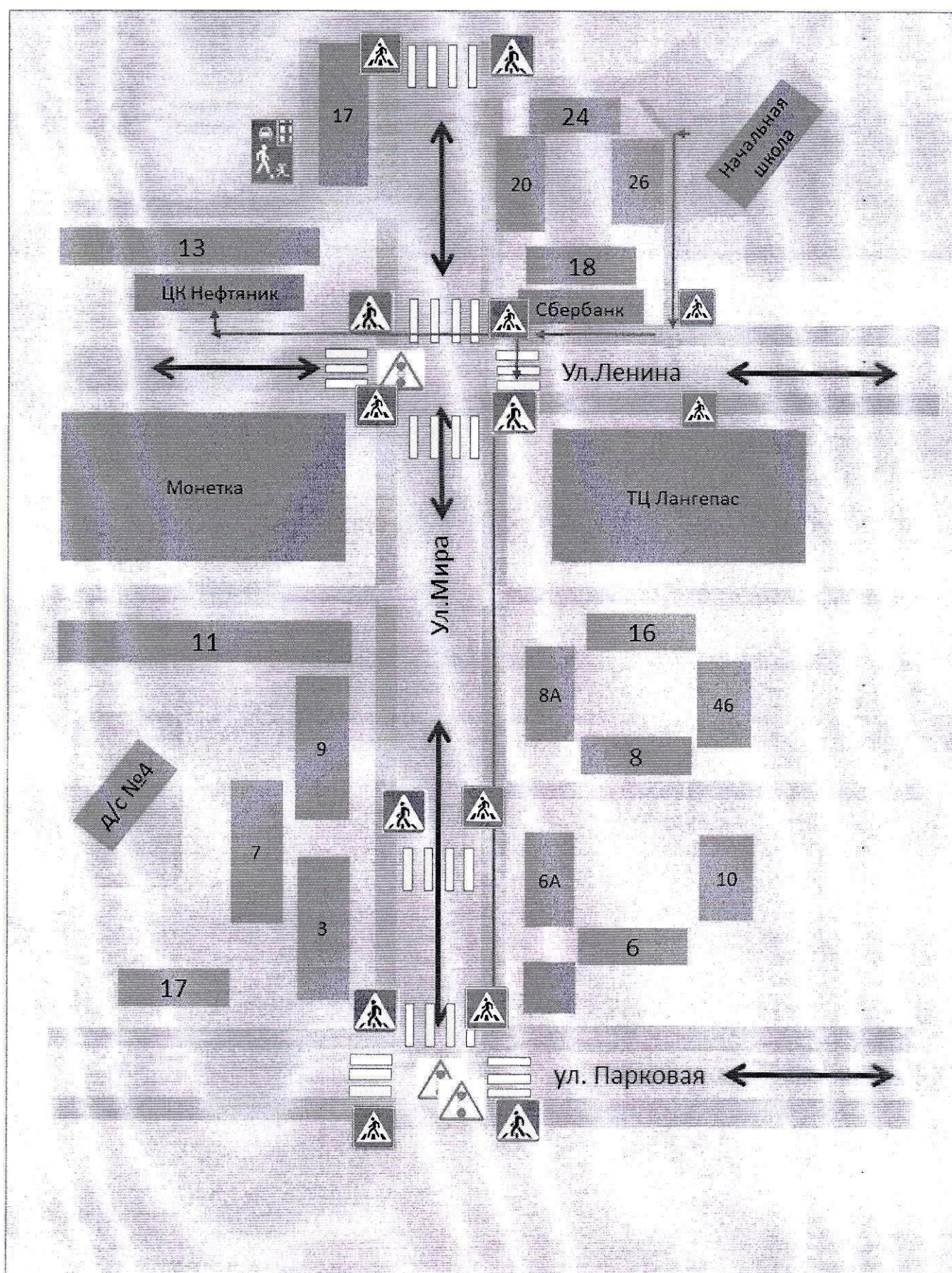


9






3. Маршруты движения организованных групп детей от образовательного учреждения.  
 Схема №1 Движение к парку «Бегемот», ЦК «Нефтяник»



- проезжая часть  
  - движение транспортных средств  
  - движение детей



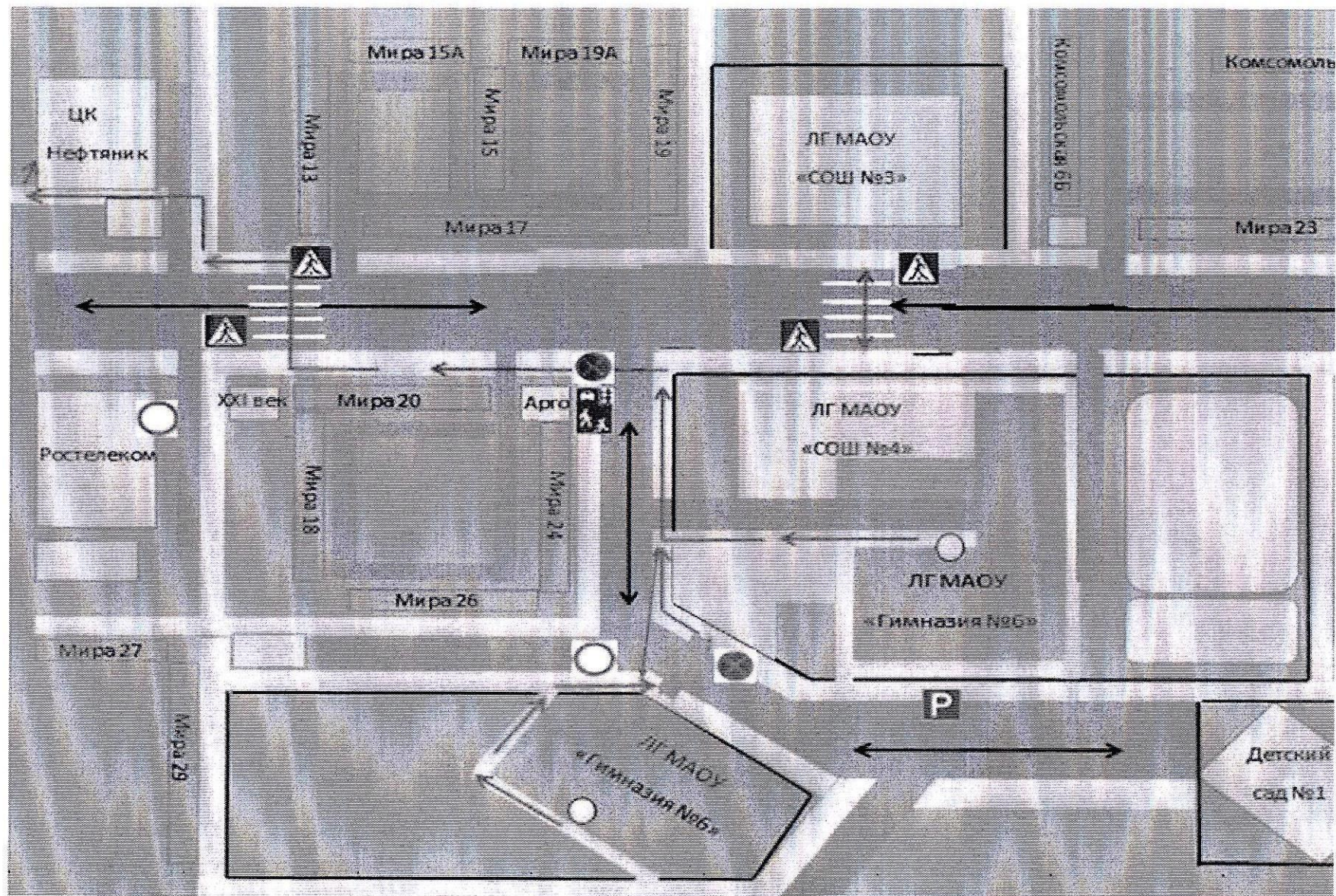
Схема №3 Движение к ЦНК «Фортуна», ВСК «Дельфин», Спортивный комплекс



 - проезжая часть     - движение транспортных средств     - движение детей



### 3.3. Движение к ЦК «Нефтяник»

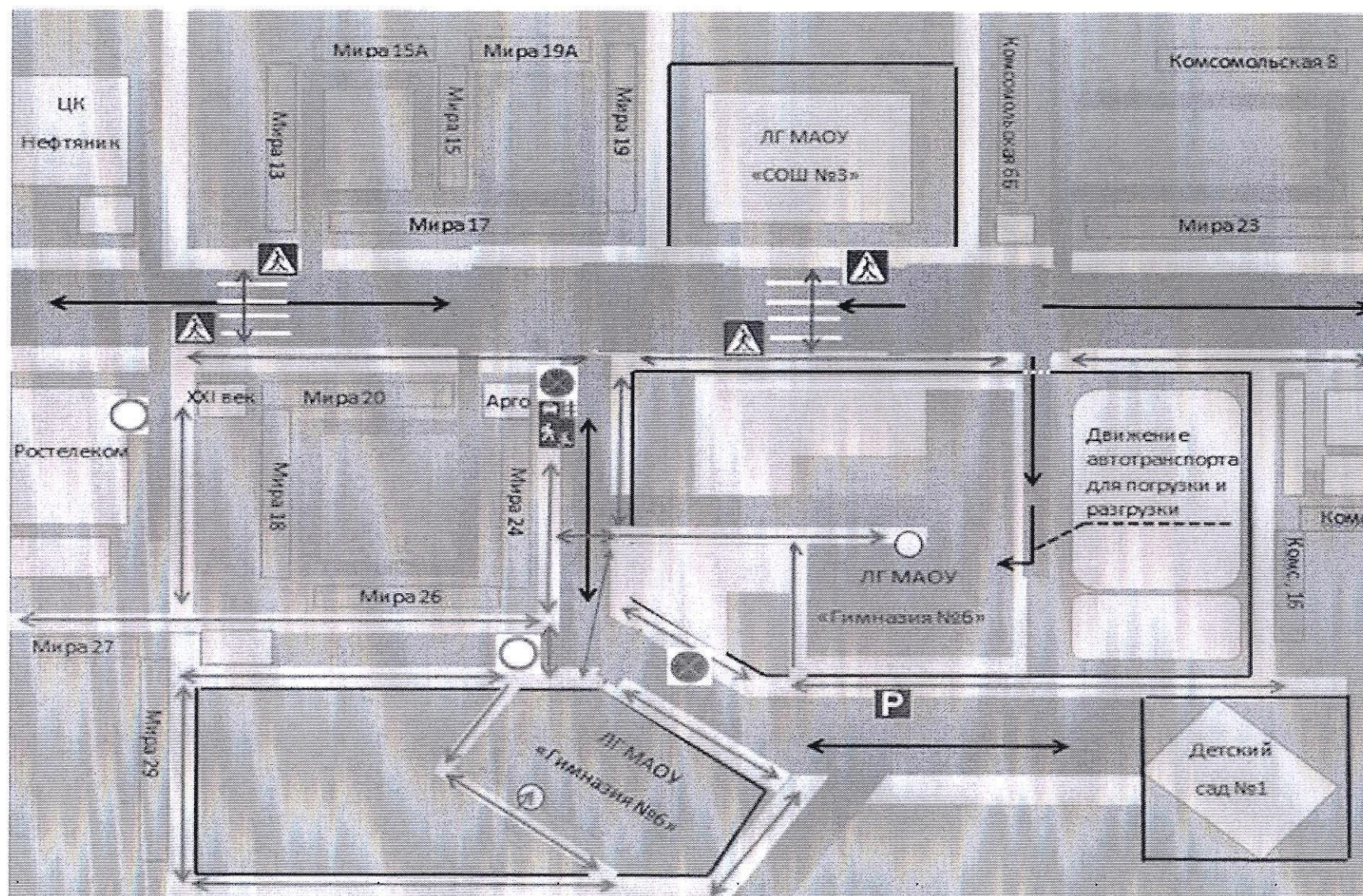




 движение т/с  
 проезжая часть

 движение обучающихся  
 пешеходная часть



4. Пути движения транспортных средств по территории образовательного учреждения к местам разгрузки/погрузки и рекомендуемые безопасные пути передвижения обучающихся



 движение т/с  
 проезжая часть

 движение обучающихся  
 пешеходная часть



## ПРАВИЛА БЕЗОПАСНОГО ПОВЕДЕНИЯ ПРИ ДВИЖЕНИИ ОРГАНИЗОВАННОЙ ГРУППЫ ДЕТЕЙ

Для целей Порядка используются следующие установленные Правилами дорожного движения термины и определения:

**«Дорога»** - обустроенная или приспособленная и используемая для движения транспортных средств полоса земли либо поверхность искусственного сооружения. Дорога включает в себя одну или несколько проезжих частей, а также трамвайные пути, тротуары, обочины и разделительные полосы при их наличии

**«Недостаточная видимость»** - видимость дороги менее 300 м в условиях тумана, дождя, снегопада и т.п., а также в сумерки;

**«Обочина»** - элемент дороги, примыкающий непосредственно к проезжей части на одном уровне с ней, отличающийся типом покрытия или выделенный с помощью сплошной линии разметки, обозначающий край проезжей части, используемый для движения, остановки и стоянки в соответствии с Правилами дорожного движения;

**«Организованная пешая группа детей»** - группа детей в количестве трех и более человек под руководством взрослых сопровождающих (сопровождающего), совместно движущихся по дороге в одном направлении (далее - пешая группа);

**«Перекресток»** - место пересечения, примыкания или разветвления дорог на одном уровне, ограниченное воображаемыми линиями, соединяющими соответственно противоположные, наиболее удаленные от центра перекрестка начала закруглений проезжих частей. Не считаются перекрестками выезды с прилегающих территорий;

**«Пешеходная дорожка»** - специально выделенная полоса или участок дороги, обозначенные дорожным знаком «Пешеходная дорожка», где разрешается движение только пешеходам;

**«Пешеходный переход»** - участок проезжей части, обозначенный дорожными знаками «Пешеходный переход» и (или) разметкой «зебра» и выделенный для движения пешеходов через дорогу. При отсутствии разметки ширина пешеходного перехода определяется расстоянием между знаками «Пешеходный переход», установленными на противоположных сторонах дороги;

**«Проезжая часть»** - элемент дороги, предназначенный для движения безрельсовых транспортных средств;

**«Темное время суток»** - промежуток времени от конца вечерних сумерек до начала утренних сумерек;

**«Тротуар»** - элемент дороги, предназначенный для движения пешеходов и примыкающий к проезжей части или отделенный от нее газоном. Движение организованных пеших групп детей дошкольного и младшего школьного возрастов осуществляется только в светлое время суток. Запрещено движение организованных пеших групп детей:

- В темное время суток по дорогам без искусственного освещения;



-В период с 22.00 до 07.00 часов независимо от продолжительности светового дня и наличия искусственного освещения на дороге;

-В условиях недостаточной видимости;

-В гололедицу и других сложных дорожных условиях, влияющих на безопасность движения организованных пеших групп детей;

-При официальном объявлении уполномоченными органами штормового предупреждения, за исключением случаев, связанных с понижением температуры окружающего воздуха.

-Задерживаться или останавливаться на проезжей части без необходимости.

О движении организованной пешей группы детей в количестве более 60 детей уведомляется ГИБДД ОМВД России по городу Лангепас

Организованная пешая группа детей должна двигаться по тротуарам или пешеходным дорожкам по два человека в ряд. Переход организованной пешей группы детей проезжей части осуществляется по пешеходным переходам. Передвижение организованной пешей группы детей разрешается только под руководством сопровождающих (сопровождающего) в возрасте не моложе 18 лет, которые назначаются приказом руководителя образовательного учреждения и проходят под роспись соответствующий инструктаж. Во время движения пешей группы у сопровождающих в руках должны быть красные развернутые флажки.

Сопровождающие выбирают наиболее безопасный маршрут движения группы в соответствии с паспортом дорожного движения, согласованным с ГИБДД и утверждённый руководителем образовательного учреждения. Для безопасного перехода организованной пешей группы детей через проезжую часть следует придерживаться следующего порядка:

- первый сопровождающий, убедившись в безопасности своих действий, с поднятым флажком доходит до середины дороги и, предупреждая водителей о переходе колонны, размахивает флажком над головой;

- второй сопровождающий, убедившись, что все транспортные средства остановились, осуществляет перевод группы. Когда проходит последняя пара детей, первый сопровождающий уходит вместе с ней.

- при сопровождении организованной пешей группы детей одним сопровождающим он первый вступает на проезжую часть, убедившись в безопасности своих действий. При переходе группы сопровождающий идет вместе с ней сбоку и последним покидает проезжую часть.

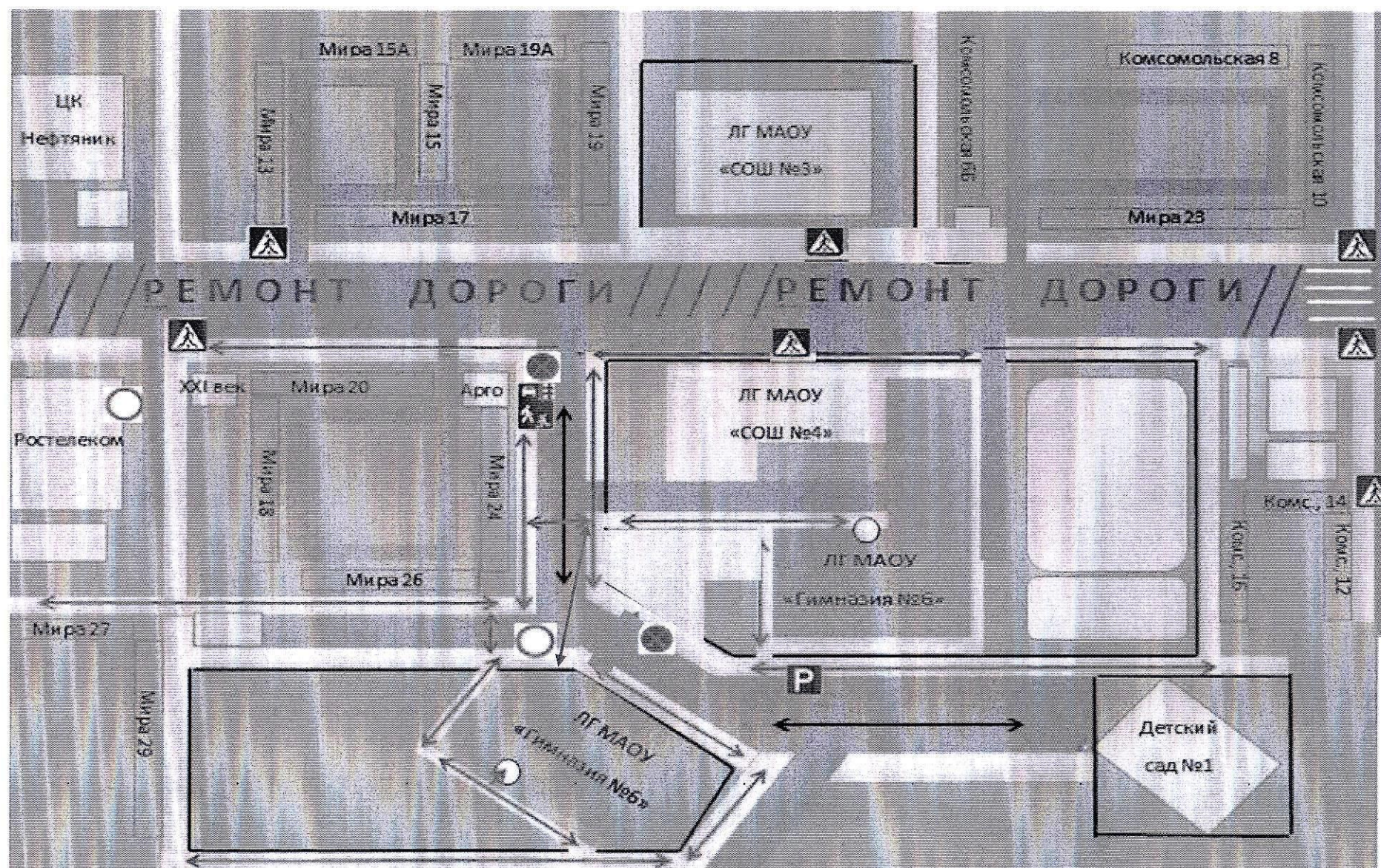
Передвижения организованных групп детей осуществляются в светлое время суток, при благоприятных погодных условиях, в колонне не более чем по четыре человека в ряд.

Спереди и сзади колонны с левой стороны должны находиться сопровождающие с красными флажками. Группы детей разрешается водить в сопровождении взрослых, только по тротуарам и пешеходным дорожкам.



План-схема пути движения транспортных средств и обучающихся при проведении дорожных ремонтно-строительных работ вблизи образовательного учреждения

СХЕМА 1



↔ движение т/с  
 проезжая часть

↔ движение обучающихся  
 пешеходная часть



СХЕМА 2

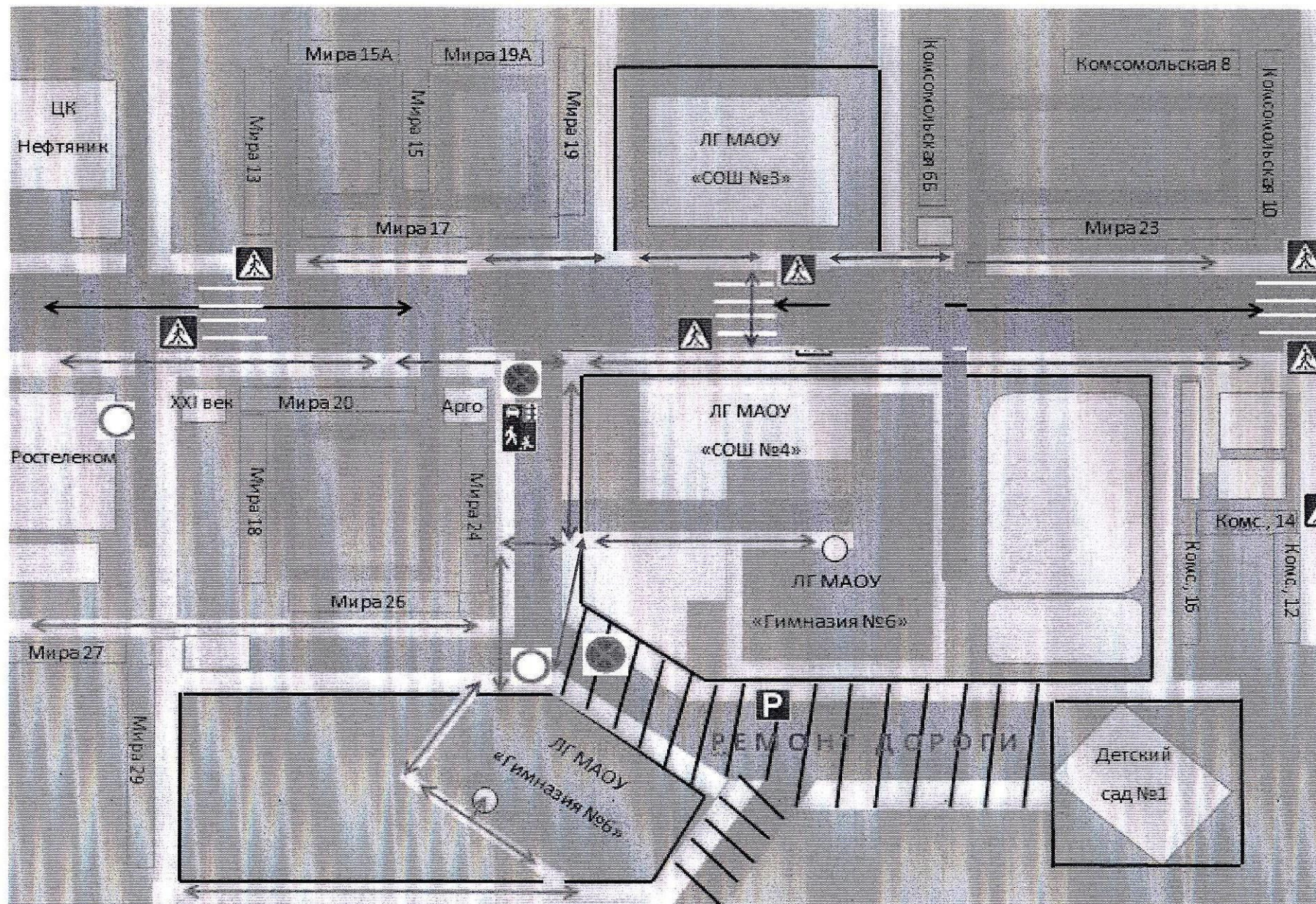




СХЕМА 3

